



АДМИНИСТРАЦИЯ ГОРОДА ПЕРМИ
ДЕПАРТАМЕНТ ЗЕМЕЛЬНЫХ ОТНОШЕНИЙ

РЕШЕНИЕ

о размещении объектов № 930 от 24.05.2019

г. Пермь, ул. Сибирская, 15

Департамент земельных отношений администрации города Перми в соответствии с пунктом 3 статьи 39.36 Земельного кодекса Российской Федерации, Положением о порядке и условиях размещения объектов на землях или земельных участках, находящихся в государственной или муниципальной собственности, на территории Пермского края без предоставления земельных участков и установления сервитутов, утвержденным постановлением Правительства Пермского края от 22.07.2015 № 478-п

разрешает ПАО «ТРЕСТ № 14» (ИНН 5902183908, ОГРН 1025900513781, место нахождения: 614016, г. Пермь, ул. Куйбышева, д. 82)

размещение объекта: тепловые сети всех видов, включая сети горячего водоснабжения, для размещения которых не требуется разрешения на строительство

способ размещения объекта: подземный

на землях: государственная собственность на которые не разграничена

на срок: 1 год

местоположение: г. Пермь, Кировский район, ул. Сокольская.

Территория, согласно схеме, расположена в зонах с особыми условиями использования территорий: охранный зона объектов электросетевого хозяйства, приаэродромная территория аэродрома аэропорта Большое Савино.

ПАО «ТРЕСТ № 14»:

1. Соблюдать правила охраны электрических сетей, установленные постановлением Правительства Российской Федерации от 24.02.2009 № 160 «О порядке установления охранных зон объектов электросетевого хозяйства и особых условий использования земельных участков, расположенных в границах

таких зон».

2. Соблюдать правила охранных зон воздушного пространства, установленные постановлением Правительства Российской Федерации от 11.03.2010 № 138 «Об утверждении Федеральных правил использования воздушного пространства Российской Федерации».

Приложение: схема предполагаемых к использованию земель или части земельного участка с координатами поворотных точек границы земельного участка (на 3 л. в 1 экз.).

Начальник отдела предоставления
земельных участков по работе
с юридическими лицами



Н.М. Санникова

Заявитель

ООО "Трест №4"
по доверенности № 7 от 09.01.19
Дмитриева Игоревна
Александровна



СХЕМА
предполагаемых к использованию земель или части земельного участка

Объект: Земельный участок под тепловые сети всех видов, включая сети горячего водоснабжения, для размещения которых не требуется разрешения на строительство

Местоположение: Пермский край, г. Пермь, Кировский район, ул. Сокольская





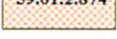
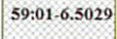
Площадь земель или части земельного участка: 747 кв.м.

Категория земель: земли населенных пунктов

Вид разрешенного использования (при наличии): -

Условный номер земельного участка - :ЗУ1

Обозначение характерных точек границ	Координаты, м	
	X	Y
1	2	3
н1	520879.41	2219456.00
н2	520879.42	2219453.73
н3	520850.32	2219453.69
н4	520850.32	2219455.47
н5	520842.21	2219455.46
н6	520842.21	2219453.65
н7	520825.69	2219453.70
н8	520821.72	2219453.71
н9	520802.67	2219453.77
н10	520802.67	2219443.40
н11	520802.68	2219435.72
н12	520783.14	2219435.54
н13	520783.19	2219429.54
н14	520785.80	2219429.57
н15	520808.68	2219429.79
н16	520808.68	2219434.28
н17	520808.67	2219443.53
н18	520808.67	2219447.75
н19	520821.71	2219447.75
н20	520825.71	2219447.75
н21	520885.43	2219447.73
н22	520885.41	2219456.04
н1	520879.41	2219456.00
Система координат: МСК-59 (зона 2)		
Квартал: 59:01:171762, 59:01:1713158		

	Обозначение кадастрового квартала
	Зона среднеэтажной жилой застройки до 6 этажей (Ж-2)
	Охранная зона тепловой трассы, протяженность 405,00 п.м., начало - павильон П-86, конец - здание ЦТП-4 по улице Сокольская, 9
	ОХРАННАЯ ЗОНА КЛ 35КВ ПС СУДОЗАВОДСКАЯ - БУДКА КОН 35 Ц.1, Ц.2, КЛ 6КВ ФИДЕР ЛАСЬВА, КЛ 6КВ ФИДЕР ДЕТДОМ
	Охранная зона тепловой трассы, протяженность 244,90 п.м., начало – тепловая камера ТК-86-3, конец – здание ЦТП-5 по улице Адмирала Ушакова, 14
	Охранная зона газопровода низкого давления

ОПИСАНИЕ ГРАНИЦ СМЕЖНЫХ ЗЕМЛЕПОЛЬЗОВАТЕЛЕЙ:

От н1 точки до н7 точки, от н8 точки до н10 точки, от н12 точки до н13 точки, от н14 точки до н16 точки, от н17 точки до н19 точки, от н20 точки до н22 точки – земли, свободные от прав третьих лиц

От н7 точки до н8 точки, от н19 точки до н20 точки – граница земельного участка с кадастровым номером 59:01:0000000:79821, расположенного по адресу: Пермский край, г Пермь, р-н Кировский, ул. Сокольская, 12

От н10 точки до н12 точки, от н16 точки до н17 точки, от н13 точки до н14 точки – граница земельного участка с кадастровым номером 59:01:1717062:285, расположенного по адресу: Пермский край, г. Пермь, Кировский район, ул. Сокольская

От н22 точки до н1 точки – граница земельного участка с кадастровым номером 59:01:1713158:1398, расположенного по адресу: Пермский край, г. Пермь, Кировский р-н, ул. Сокольская, 106